










ÎLE  
VERTE

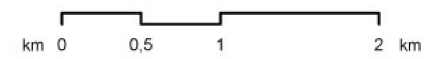
Fleuve Saint-Laurent

**Municipalité Notre-Dame-des-Sept-Douleurs  
PLAN DE ZONAGE**

-  Limite de zonage
-  Limite cadastrale
-  Chemin et sentier
-  Cours d'eau
-  Plan d'eau
-  Site archéologique
-  Bâtiment

**Sources :**  
Données de base : MRC de Rivière-du-Loup

Projection: MTM, NAD83, Fuseau 7



Septembre 2006